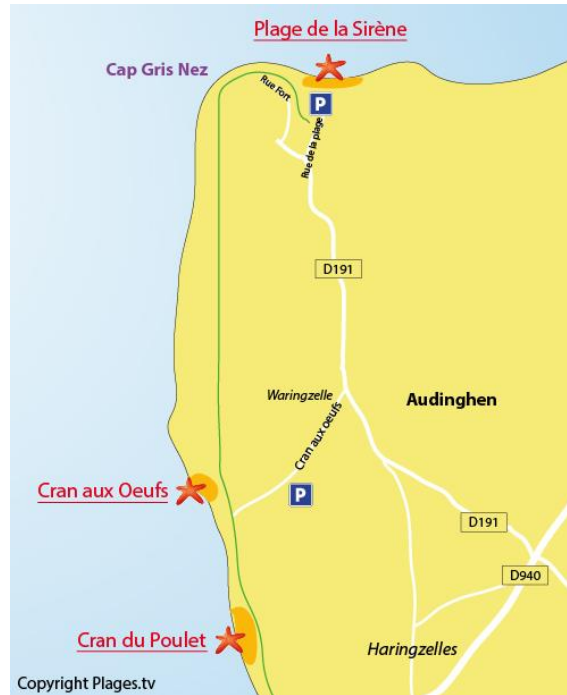


Audinghen

Les trois plages d'Audinghen sont autorisées aux chiens. Le littoral est très sauvage et seule la plage des Sirènes est facile d'accès. Les autres plages sont des crans, difficiles d'accès mais très agréables.



Itinéraire

← Point de départ : Route d'Etaples, 62176 Camiers, Fra...
 Point d'arrivée : Audinghen, 62179, France

37 min (47,4 km) 📄 ↻ 🖨

via A16

Le plus rapide, conditions de circulation normales
 ⚠️ Cet itinéraire comprend des péages.

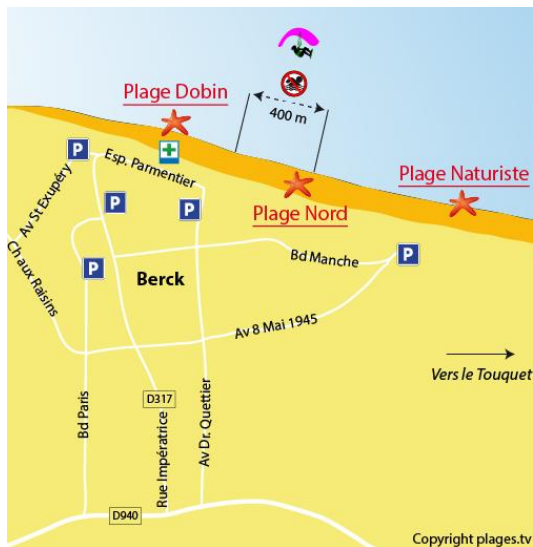
Route d'Etaples
 62176 Camiers, France

- > Prendre A16/E402 à Neufchâtel-Hardelot et quitter D940
 10 min (10,8 km)
- > Suivre A16/E402 en direction de D191 à Marquise. Prendre la sortie 36 et quitter A16/E402
 18 min (28,5 km)
- > Suivre D191 en direction de Grande Place Grand Place à Audinghen

Le Touquet-Paris-Plage

Berck

Les chiens sont les bienvenus sur les plages de Berck en dehors de la plage centrale (interdit de l'hôpital maritime à l'école de voile c'est-à-dire le long de l'esplanade Parmentier). Sur les deux autres plages (au sud et au nord), ils sont autorisés y compris en plein été. Par contre, prudence pour la baignade, car on a des baines à Berck



Itinéraire

← Point de départ : Route d'Étaples, 62176 Camiers, Fra...
 Point d'arrivée : Berck, 62600, France

26 min (18,8 km) 📄 ↻ 🖨

via D940
 Le plus rapide, conditions de circulation normales

Route d'Étaples
 62176 Camiers, France

- ↑ Prendre la direction sud sur Route d'Étaples/D148E6 vers D940
 - 📍 Continuer de suivre D148E6
 - 52 s (650 m)
- > Suivre D940 en direction de Berck
 - 25 min (17,9 km)
- > Rouler en direction de Rue de l'Impératrice/D317
 - 40 s (220 m)

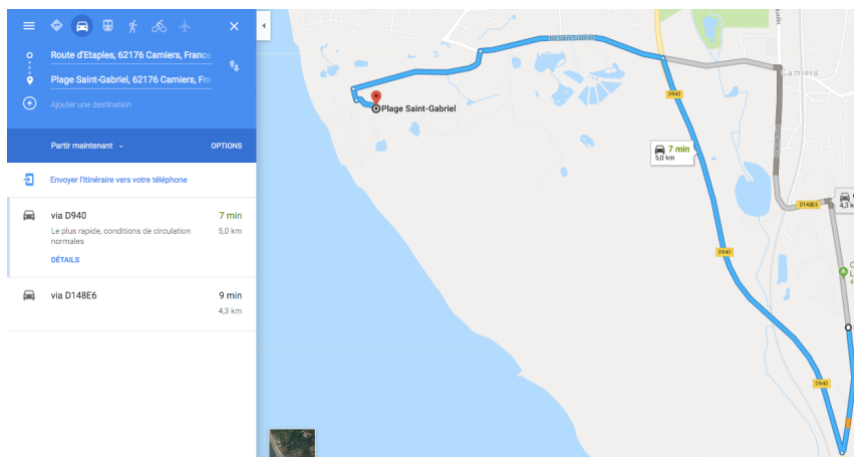
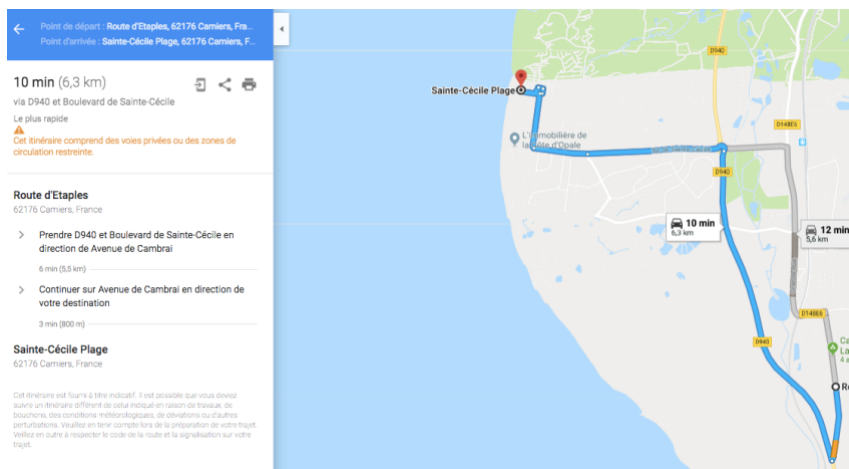
Berck
 62600, France

Camiers

Sur la commune de Camiers, on trouve l'agréable station balnéaire de Sainte-Cécile. Les chiens sont autorisés sur la plage à condition d'être en dehors des zones de baignade (zone surveillée entre les drapeaux bleus). Donc en s'écartant de ces zones (au nombre de deux), on peut s'en aucun problème se rendre sur la plage avec son chien.



Itinéraires



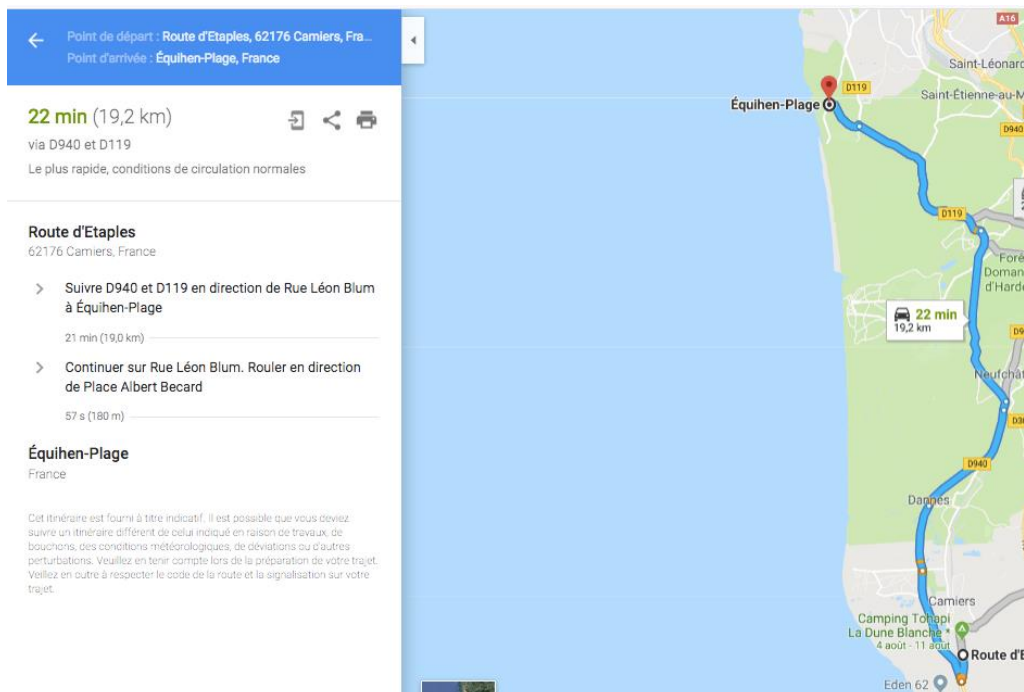
Equihen

A Equihen, les chiens sont autorisés seulement sur les plages de la Côte Sauvage (au nord par rapport au centre-ville). On pourra donc se rendre dans la crique de la Crevasse.

Hors saison, les chiens sont tolérés sur les différentes plages d'Equihen. En été, avec votre chien, il faut s'écarter des zones de surveillance.



Itinéraire



Escalles

On trouve seulement une plage à Escalles (et c'est un cran). Les chiens tenus en laisse sont tolérés. L'environnement est très agréable et offre une belle vue vers le sud en direction du Cap Gris Nez. Par contre, à marée haute la plage devient très étroite.



Itinéraire

← Point de départ : Route d'Etapes, 62176 Camiers, Fra...
Point d'arrivée : Escalles, France

40 min (54,3 km) 📄 📌 🖨

via A16

Le plus rapide, conditions de circulation normales

⚠ Cet itinéraire comprend des péages.

Route d'Etapes
62176 Camiers, France

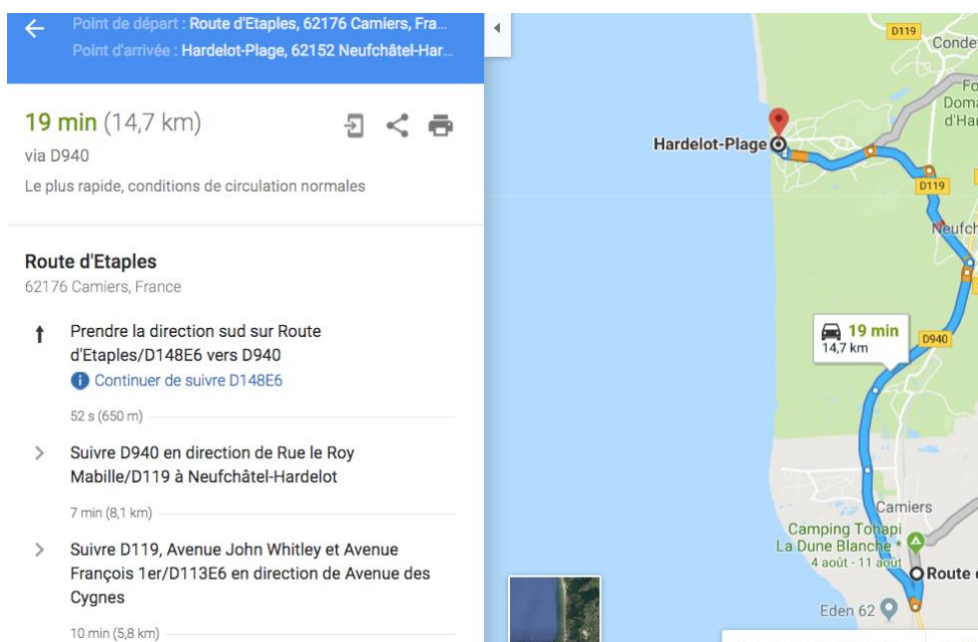
- > Prendre A16/E402 à Neufchâtel-Hardelot et quitter D940
10 min (10,8 km)
- > Suivre A16/E402 en direction de D243 à Bonningues-lès-Calais. Quitter A16/E402
23 min (38,3 km)
- > Rouler en direction de D243 à Escalles
7 min (5,2 km)

Hardelot

Les chiens sont tolérés sur les plages d'Hardelot en dehors de la zone surveillée. Le poste de secours se trouvant au niveau du boulevard de la Mer, les zones où les chiens sont autorisés se situent au nord (embouchure de la Becque) et au sud de la commune (après le centre nautique). Les limites peuvent légèrement bouger d'une année à l'autre, il est conseillé de se renseigner auprès des sauveteurs (les zones sont bien indiquées par des poteaux).



Itinéraire

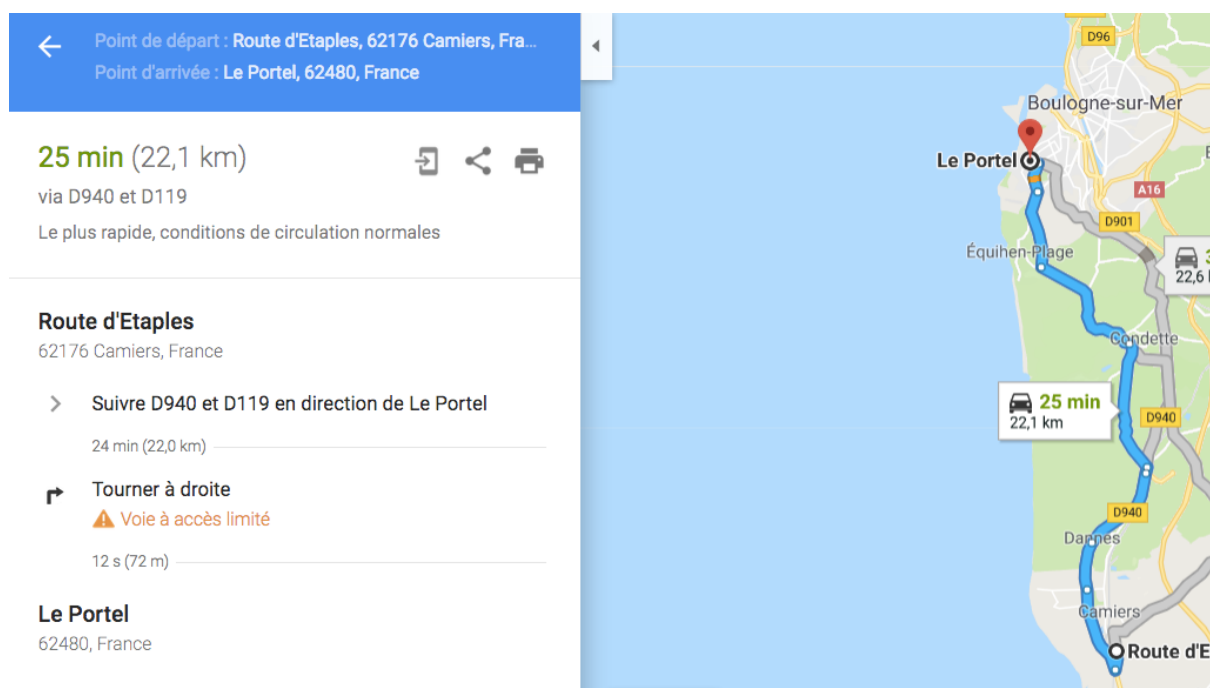


Le Portel

Les chiens sont seulement tolérés dans la crique des Ningles sur la commune du Portel. L'accès est difficile, on y trouve peu de monde même en très haute saison. **Sur la plage principale du Portel, les animaux ne sont pas autorisés (arrêté municipal).**

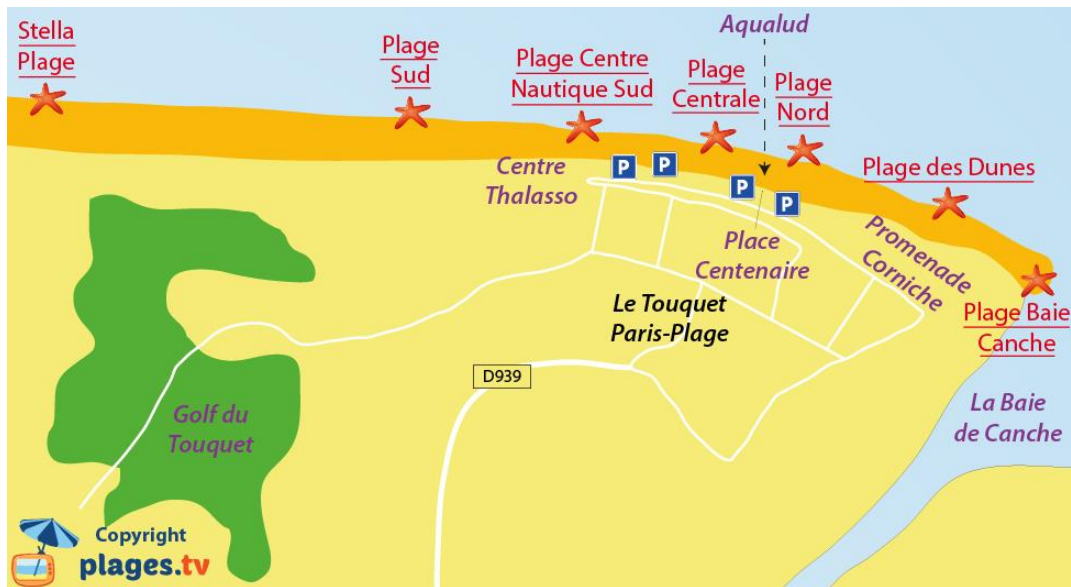


Itinéraire

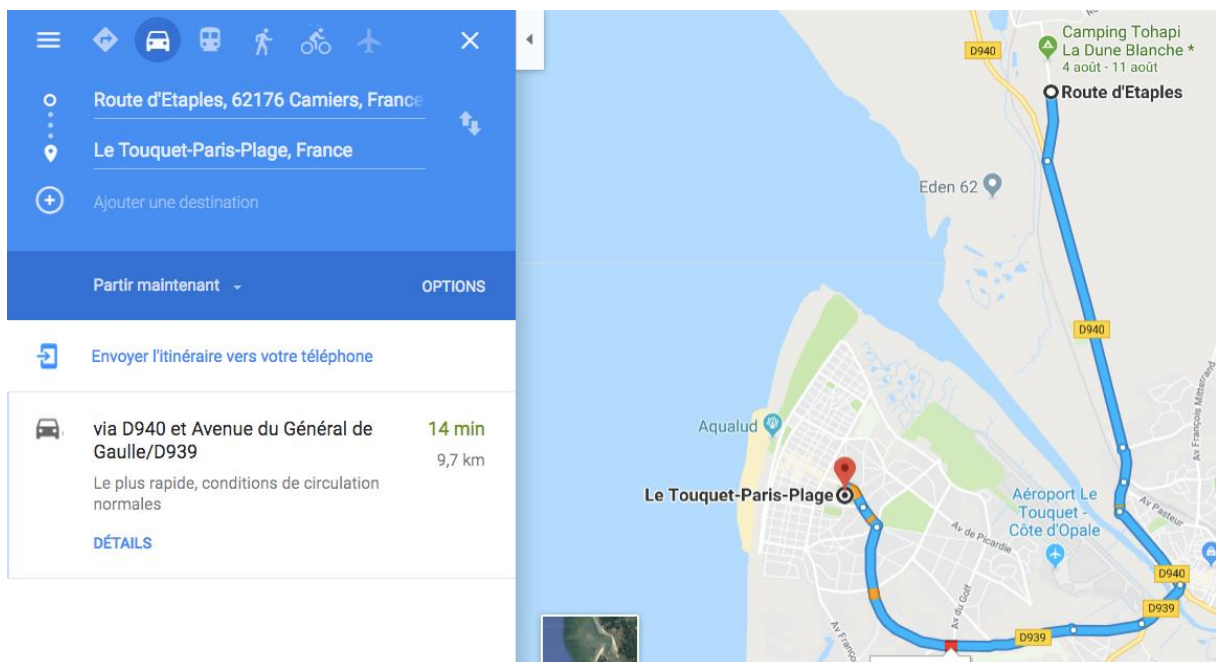


Le Touquet-Paris-Plage

La ville du Touquet fait preuve de tolérance envers les chiens en été. Du 1er mars au 31 octobre, ils sont interdits sur les plages centrales du Touquet (zones où la baignade est surveillée, au sud le centre nautique et au nord au niveau du mini-golf). En dehors de ces zones, les plages sont autorisées aux chiens en été. Il faudra donc se rendre soit au sud du centre de thalasso soit au nord au début des dunes.



Itinéraire



Oye-Plage

Les différentes plages d'Oye sont autorisées aux chiens à condition d'être en dehors de la zone de baignade (on en trouve seulement une sur la plage des Escardines en été) et d'être tenus en laisse. Les chiens sont donc autorisés sur toutes les plages (à condition de s'écarter du poste de secours). Notre préférence va à la plage des Escardines car les autres ne sont pas toujours adaptées pour la baignade (suivant la marée).



Itinéraire

Point de départ : Route d'Étaples, 62176 Camiers, Fra...
 Point d'arrivée : Oye-Plage, 62215, France

51 min (74,1 km)
 via A16
 Le plus rapide, conditions de circulation normales
 ⚠ Cet itinéraire comprend des péages.

Route d'Étaples
 52176 Camiers, France

- > Prendre A16/E402 à Neufchâteau-Hardelot et quitter D940
 10 min (10,8 km)
- > Suivre A16 en direction de D940 à Guemps. Prendre la sortie 49 et quitter A16
 34 min (55,3 km)
- > Suivre D940 en direction de Rue des Écoles à Oye-Plage
 8 min (7,9 km)

Oye-Plage